



VICEPRESIDENCIA TERCERA DEL GOBIERNO
MINISTERIO PARA LA TRANSICIÓN ECOLÓGICA
Y EL RETO DEMOGRÁFICO

Dirección General de la Costa y el Mar
Demarcación de Costas en Andalucía-Atlántico
(Cádiz)

RECTIFICACIÓN DEL DESLINDE DE D.P.M.T. DEL TRAMO DE COSTA
COMPRENDIDO ENTRE EL PUERTO DE TARIFA Y CASA TREVIÑO,
APROBADO POR O.M. DE 20/04/2010, ENTRE LOS HITOS M-14 Y M-18,
EN EJECUCIÓN DE SENTENCIA

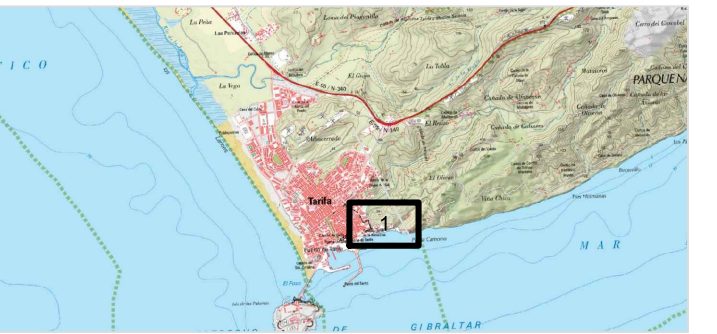
TÉRMINO MUNICIPAL: TARIFA

Fecha: Marzo 2022

PLANO Nº	HOJA Nº	PLANO:	REFERENCIA ANTIGUA	REFERENCIA
2	1	PROPUESTA DE DESLINDE	DES01/07/11/0003	DES01/07/11/0003-DES0701

GRÁFICO DE SITUACIÓN

GRÁFICO DISTRIBUCIÓN DE HOJAS: 1000



-	-	-
-	1	2
-	-	-

EXAMINADO Y CONFORME

El Jefe del Servicio de
Gestión del Dominio Público

Vº Bº El Jefe de la
Demarcación

Firma: Álvaro Sánchez González

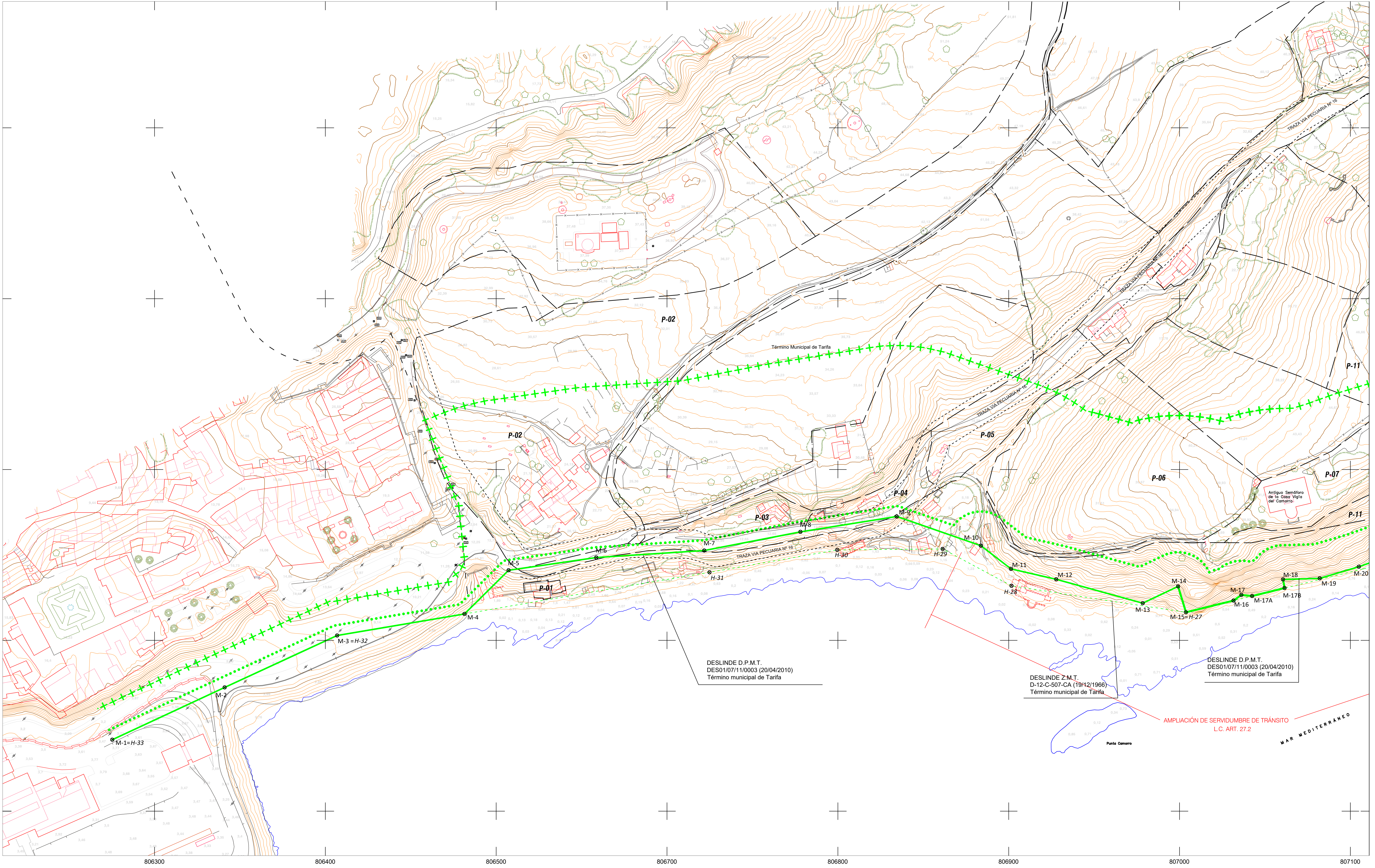
Firma: Patricio Poulet Brea

VERTICES POLIGONAL DEL DESLINDE

Num	X	Y
M-1=H-33	806275.30	3990541.87
M-2	806341.11	3990572.46
M-3=H-32	806406.93	3990602.83
M-4	806481.44	3990615.45
M-5	806507.28	3990641.02
M-6	806558.57	3990648.46
M-7	806621.78	3990652.61
M-8	806678.11	3990663.51
M-9	806734.45	3990672.54
M-10	806783.70	3990655.42
M-11	806801.33	3990641.83
M-12	806827.82	3990635.74
M-13	806878.46	3990621.75
M-14	806899.14	3990631.60
M-15=H-27	806903.75	3990616.45
M-16	806931.60	3990623.31
M-17	806936.16	3990626.61
M-17A	806942.48	3990625.95
M-17B	806961.50	3990630.63
M-18	806960.56	3990635.67
M-19	806982.05	3990636.31
M-20	807004.94	3990643.09

VERTICES POLIGONAL DE LA RIBERA DEL MAR

Num	X	Y
-----	---	---



DESLINDE D.P.M.T.
DES01/07/11/0003 (20/04/2010)
Término municipal de Tarifa

DESLINDE Z.M.T.
D-12-C-507-CA (19/12/1966)
Término municipal de Tarifa

DESLINDE D.P.M.T.
DES01/07/11/0003 (20/04/2010)
Término municipal de Tarifa

AMPLIACIÓN DE SERVIDUMBRE DE TRÁNSITO
L.C. ART. 27.2

Punto Camero

MAR MEDITERRANEO

INFORMACIÓN CARTOGRÁFICA

SISTEMA GEOIDÉICO DE REFERENCIA: ETR89
SISTEMA DE REPRESENTACIÓN CARTOGRÁFICA: U.T.M. - HUSO 29
ORIGEN DE ALTITUDES: NIVEL MEDIO DEL MAR EN ALICANTE
COORDENADAS U.T.M.: ETR89 EN MARCO DE HOJA

VUELO FOTOGRAMÉTRICO REALIZADO EN AGOSTO DE 2017
AEROTRANGULACIÓN PROPIA DE ESTE LEVANTAMIENTO
APOYO DE CAMPO REALIZADO EN ENERO-MAYO DE 2018
RESTITUCIÓN Y EDICIÓN REALIZADO EN SEPT 2017-MARZO 2018

SIGNOS CONVENCIONALES PARTICULARES

LÍNEA DE AGUA	LÍNEA DE OTROS DESLINDES
POLIGONAL DEL DESLINDE DEL D.P.M.T.	TRAZA VIA PECUARIA Nº 16
LÍNEA DE RIBERA DEL MAR	PERÍMETRO DE PARCELAS COUNDANTES CON EL S.p.m.t.
LÍMITE SERVIDUMBRE DE TRÁNSITO	TEXTOS IDENTIFICADORES DE PARCELAS COUNDANTES CON EL S.p.m.t.
LÍMITE SERVIDUMBRE DE PROTECCIÓN	S.U.N.P. SUELO URBANIZABLE NO PROGRAMADO

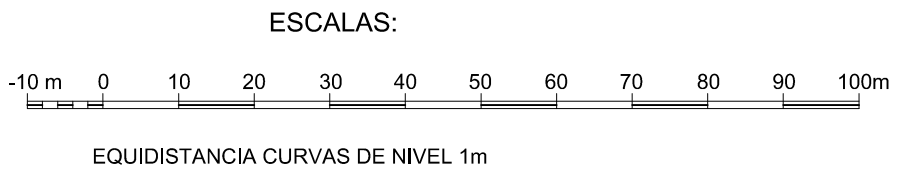
NOTA: SI COINCIDE LA POLIGONAL DEL DESLINDE DE DPMT CON LA LÍNEA DE R.M. SÓLO SE GRAFICA LA PRIMERA

HITOS DESLINDE	S.U. SUELO URBANO
S.N.U. SUELO NO URBANIZABLE	S.U.P. SUELO URBANIZABLE PROGRAMADO
S.U.N.P. SUELO URBANIZABLE NO PROGRAMADO	

SIGNOS CONVENCIONALES GENERALES

ÁRBOL / PALMERA	POSTE MADERA / POSTE METÁLICO / ANTENA
BOCA HIDROGRÁFICA / CASCADA / SIFÓN / SUMIDERO	PUNTO NAP / PUNTO NIVELACIÓN
CONTENEDOR / BOLARDO / IMBORLAL	VERTICE REGENTE / REGIONAL / ROI
FAROLA / SEMAFORO / POZO REGISTRO	VERTICE TOPOGRÁFICO / PUNTO DE APOYO

1 : 1.000



ESCALAS:

EQUIDISTANCIA CURVAS DE NIVEL 1m

